

Agenția pentru Protecția Mediului Alba

DECIZIE DE INCADRARE
Nr 9512/ 19.12.2013
Privind etapa de încadrare a planului

Ca urmare a notificării adresate de către **Comuna Bucium**, cu privire la proiectul de plan **ACTUALIZARE PLAN URBANISTIC GENERAL ȘI REGULAMENT LOCAL DE URBANISM COMUNA BUCIUM** și înregistrată la Agenția pentru Protecția Mediului Alba cu nr. 9512 din 13.11.2013 și a Deciziei nr. 1183 din 05.12.2012 privind transferul procedurii SEA de la fostele agenții regionale la agențiile județene competente, înregistrată la Agenția pentru Protecția Mediului Alba cu nr. 10426/06.12.2012, cu privire la aplicarea prevederilor H.G. 1000/2012, *privind reorganizarea și funcționarea Agenției Naționale pentru Protecția Mediului și a instituțiilor publice aflate în subordinea acesteia,*

În baza:

- Ordonanței de Urgență a Guvernului numărul 195/2005 *privind protecția mediului, aprobată prin Legea nr. 265/2006, cu modificările și completările ulterioare;*
- Hotărârii de Guvern numărul 1076/2004 *privind stabilirea procedurii de realizare a evaluării de mediu pentru planuri și programe;*
- Ordinului numărul 995/2006 *pentru aprobarea listei planurilor și programelor care intra sub incidența Hotărâri de Guvern 1076/2004 privind stabilirea procedurii de realizare a evaluării de mediu pentru planuri și programe;*

Agenția pentru Protecția Mediului Alba decide ca urmare a consultărilor desfășurate în cadrul Comitetului Special Constituit din data de 03.12.2013, ca **ACTUALIZARE PLAN URBANISTIC GENERAL ȘI REGULAMENT LOCAL DE URBANISM COMUNA BUCIUM**

- se va supune evaluării de mediu , conform procedurii aprobata prin HG nr. 1076/2004.

Justificarea deciziei :

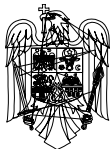
1. Caracteristicile planurilor și programelor cu privire în special la:

a) Gradul in care proiectul de plan creeaza un cadru pentru proiecte si alte activitati viitoare fie in ceea ce priveste amplasamentul , natura , marimea si conditiile de functionare , fie in privinta alocarii resurselor :

- Proiectul de plan – creeaza cadrul pentru proiecte care sunt listate in Anexa nr. 2 din HG nr. 445/2009 privind evaluarea impactului anumitor proiecte publice si private asupra mediului care se incadreaza la punctul 10- Proiecte de infrastructura : litera b) – proiecte de dezvoltare urbana , inclusiv a parcarilor auto, litera e)- constructia drumurilor , care pot avea efecte semnificative asupra mediului conform prevederilor Articolului 5 din HG nr. 1076/2004

ACTUALIZARE PLAN URBANISTIC GENERAL ȘI REGULAMENT LOCAL DE URBANISM COMUNA BUCIUM, este elaborat de **Birou Individual de Arhitectură Mirea Iulian Ilie** și este creat pe baza studiilor de fundamentare deja elaborate sau in curs de elaborare, respectiv Planurile urbanistice de detaliu zonale deja aprobate, PUG comuna Bucium elaborate și aprobat în anul 1999 , Planul de amenajare a teritoriului judetului Alba , Studiul privind zonele expuse la riscuri naturale sau tehnologice din judetul Alba , Studiul de delimitare si inventariere a zonelor protejate din judetul Alba , Planul de Amenajare a Teritoriului National.





Agenția pentru Protecția Mediului Alba

Obiectul P.U.G.:

A) În domeniul edilitar

- Dezvoltarea infrastructurii rețelilor hidrotehnice
- Calibrarea albiei minore a văilor
- Corecții de torenți, amenajări de acumulări de ape pentru piscicultură în paralel cu atenuarea undelor de viitură;
- Regularizarea debitelor de apă în bazinul hidrografic pe zona comunei Bucium în vederea reducerii fenomenelor de inundații;
- Conservarea solului și protecția împotriva eroziunii prin aplicarea programului județean de ameliorare a terenurilor degradate prin eroziune.

În cadrul lucrărilor hidroedilitare de reabilitare și dezvoltare, pentru comuna Bucium sunt necesare intervenții pentru:

Alimentări cu apă:

- majorare debite la captare-tratare;
- extindere rețele de distribuție;

Canalizari:

- extindere rețele de canalizare;
- punere în funcțiune stații de epurare.

Alimentarea cu energie electrică:

Satele comunei sunt alimentate din Sistemul Energetic Național, acesta satisfăcând necesitățile actuale ale populației, urmând a se extinde în zonele noi propuse și la locuințele care în prezent nu dispun de alimentare cu energie.

B) In domeniul protecția mediului:

Se propune respectarea cu strictețe a tuturor standardelor de calitate pentru calitatea mediului.

Poluarea electromagnetică - poluarea cu unde electromagnetice de la liniile electrice de înaltă tensiune.

Măsuri-reglementări:

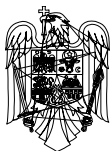
- se impune pastrarea unei zone libere în jurul surselor de unde electromagnetice;
- se interzice amplasarea construcțiilor, mai ales a celor de locuit, în zona de protecție sanitară.

Poluarea chimică a solului și aerului - poluarea cu substanțe nocive a solului prin emanații în atmosferă sau direct în sol, datorită unor surse fixe sau mobile.

Cauze - efecte:

- gazele de eșapament;





Agencia pentru Protecția Mediului Alba

- deversarea necontrolată a deșeurilor rezultate din întreținerea utilajelor și mașinilor precum și din haldele de steril minier neecologizate sau galeriile miniere vechi, ce conduc la infestarea chimică a apelor și a solului;
- utilizarea neadecvată a pesticidelor.

Măsuri-reglementări:

- ecologizarea terenurilor acoperite de deșeuri
- respectarea cu strictețe a legilor referitoare la protejarea cursurilor de apă.
-

Epurarea și preepurarea apelor uzate

Se impune realizarea unor micro stații de epurare în zonele unde nu există rețea de canalizare.

Depozitarea controlată a deșeurilor menajere și industriale

Depozitățile necontrolate ale deșeurilor, mai ales pe malurile râurilor reprezintă o sursă de poluare a solului, apei și atmosferei. Aceste acțiuni conduc la degradarea estetică a comunei, la scăderea indicelui de atractivitate a localității și mai ales la infestarea biologică, fizico-chimică a solului și a apelor.

Măsuri:

- Implementarea unui sistem integrat de management al deșeurilor;
- implementarea unui program de modernizare a spațiilor de stocare a dejecțiilor animaliere.

Recuperarea terenurilor degradate, consolidări de maluri și taluzuri

Pentru prevenirea inundațiilor s-au executat, în decursul anilor, o serie de lucrări de apărare de maluri și regularizări de albie.

Implementarea Planului Județean de ameliorare a terenurilor cu exces de umiditate:

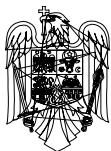
- decolmatarea și adâncirea văilor;
- regularizarea cursurilor torențiale;
- ruperi de pantă în vederea reducerii eroziunii malurilor.

Delimitarea orientativă a zonelor protejate și restricții generale pentru conservarea patrimoniului natural și construit.

Zonele protejate sunt structurate astfel:

- zona protejată cu valoare istorică, arhitecturală și peisagistică;
- zona de protecție a monumentelor istorice, situate în afara zonelor construite protejate;
- zone protejate de interes județean cu valoare peisagistică;
- zone protejate pe baza normelor sanitare;
- zona de protecție sanitară severă;
- zona de protecție a albiilor minore a râurilor;
- zone de protecție drumului național;





Agenția pentru Protecția Mediului Alba

- zone de protecție drumurilor județene;
- zone de protecție drumuri comunale;
- zona ce necesită măsuri de protecție împotriva riscurilor naturale;
- zone propuse pentru refacere peisagistică și reabilitare urbană.

Se propune reconversia zonei poluate, din cauza pericolelor sanitare rezultate din amplasarea acesteia necorespunzător în cadrul comunei.

Halda de steril a fostei exploatare miniere trebuie inclusă într-un program de refacere peisagistică cu eliminarea și amenajarea zonelor degradate, plantarea de vegetații de protecție.

C) Organizarea circulației

Rețeaua rutieră a comunei Bucium însumează la nivelul anului 2012 o lungime totală de 138,95 km, structurată astfel:

Drumul Național - D.N.74 - 7,55 km

Drumul național DN74 - reprezintă numai 5,43% din lungimea totală a rețelei rutiere a comunei Bucium și se caracterizează prin următoarele aspecte:

- este principala cale de acces în comună;
- asigură legături de interes zonal Alba Iulia - Zlatna - Abrud - Brad;
- traversează o mare parte a orașelor și comunelor Munților Apuseni, înlesnind legătura directă a acestora cu reședința de județ;
- Este și traseu turistic traversând zona Munților Apuseni.

Drumuri județene DJ107I - 16km

- Cel de-al doilea drum ca importanță este DJ 107 I (Aiud - Bucium);
- Drumul județean 107J asigură legătura reședinței de comună cu Drumul Național DN74 și se încadrează în categoria M, drumuri asfaltate în stare bună.

Drumurile comunale - 29,95km

- Drumurile comunale asigură în general legătura dintre reședința de comună și localitățile aparținătoare precum și dintre unele localități din zonă.

În categoria drumurilor comunale sunt încadrate drumurile:

DC 87: Negruleasa - Poiana Narciselor - 6,8 km;

DC 88: Lupulești - Poieni - Stîlnișoara - 2,20 km;

DC 117: Muntari - Jurcuiesti - 7,75 km;

DC 149: DJ 107 I - Valea Abuzel - Bisericiani, drum - 6,70 km;

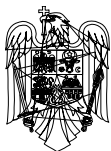
DC 150: DJ 107 I - Ciuculești - 3,50 km;

DC 127: DJ 107 I - Florești - 3,0 km.

Pe toată lungimea lor drumurile comunale sunt caracterizate de lipsa de rigole, parapeti de protecție, podețe tubulare pentru evacuarea apelor pluviale precum și de ziduri de sprijin în stare avansată de degradare.

Conform Ordinului nr. 45/98 - drumurile se încadrează în clasa tehnică V (drumuri cu o singură bandă de circulație) cu lățimea platformei de 5 m și carosabilul de 4 m.





Agenția pentru Protecția Mediului Alba

Drumuri vicinale DV 85,45km

- alcătuiesc cea mai mare parte din rețeaua rutieră a comunei Bucium și sunt în număr de 36.
- asigură în general legătura dintre reședința de comună și satele aparținătoare precum și dintre unele localități din zonă, din comunele sau orașele limitrofe;
- în categoria drumurilor vicinale sunt încadrate drumurile: DV1 până la DV30
-

Propuneri tehnice privind îmbunătățirea circulației pe drumurile comunei

In zona drumului Național - DN74:

Consolidarea cu ziduri de sprijin;

Realizarea parapetilor de protecție, a șanțurilor și a podețelor pentru torenți;

- Corelarea profilului albiei de la Valea Poienii cu debitul maxim și executarea unei subtraversări a DN 74 la km 48+200;
- Crearea unor locuri de parcare pentru retragerea de pe carosabil a autovehiculelor aflate în dificultate, pentru odihnă sau stații de autobuz;
- Rezolvarea intersecțiilor la același nivel cu drumurile comunale și drumurile de exploatare precum și cu intrarea în curțile cu acces direct din DN 74;
- Marcarea DN 74 în locurile periculoase, marcaje longitudinale, treceri de pietoni, indicatoare de avertizare, interdicții de viteză staționare – oprire;
- Montarea de indicatoare de localități corelate cu denumirea din nomenclatorul și împărțirea teritorial – administrativă, precum și indicatoare turistice;
- Realizarea unui covor asfaltic nou pe toată lungimea drumului.

In zona drumului județean - DJ 107I:

Ziduri de apărare spre albia râului pe toată lungimea unde DJ 107I este în contact cu apa începând din Bucium până la Valea Albă;

Șanțuri de-a lungul drumului;

Expertizarea tuturor podurilor și podețe din lungul drumului județean;

Podețe pentru subtraversări amplasate la locurile de captare a torenților;

Amenajarea pâraielor care colectează apele pe partea DJ 107 I cu ziduri de sprijin și praguri pentru reținerea aluviunilor;

Amenajarea intersecțiilor și a intrărilor în gospodării;

Marcarea drumului și localităților;

Crearea de refugii și parcări;

Amenajarea de rampe pentru lemne în afara carosabilului.

In zona drumurilor comunale și vicinale:

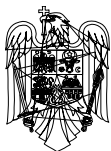
Scarificarea, reprofilarea și consolidarea infrastructurii prin transportul și așternerea de balast și piatra sparta;

Șanțuri longitudinale, podețe pentru subtraversări, ziduri de sprijin;

Amenajarea pâraielor paralele și transversale cu drumurile comunale și vicinale, ziduri de sprijin și baraje pentru aluviuni;

Dotarea primăriei cu utilaje necesare pentru lucrări la drumuri: excavator, ifron, buldozer, autogreder, autobasculantă, compactoare și personal calificat într-un sistem de autogospodărire intercomunală (Bucium-Mogoș-Întregalde) sau (Bucium-Zlatna), localități care au același relief și aceeași structură de drumuri și vecinătăți;





Agenția pentru Protecția Mediului Alba

Realizarea stațiilor de încrucișare (petrecere) amplasate la o distanță maximă de 300m una de alta.

În zona drumurilor neclasate (nu sunt prinse în inventarul bunurilor comunei Bucium) se propune:

Cuprinderea în lista - inventar cu domeniul public al comunei Bucium a:

- drumului comunal **DC 127** (DJ 107 I – Florești – 3,0 km);
- drumurile vicinale **DV2** (Valea Șesii – Detunata, L=4,00 km);
- DV8** (Izbita – Olăi L=1,50km);
- DV11** –(Cerbu – Anghelești L=4,00 km).

Clasarea, în drumuri comunale DC150A, DC150B și Dc150C, conform anexei din studiu de circulație;

Cuprinderea în lista - inventar cu domeniul public al comunei Bucium și luarea în evidență ca drumuri vicinale a următoarelor drumuri:

- DV18** – sat Cerbu - Valea Bozului.L =5,6 km;
- DV19** - sat Izbicioara – sat Valea Negrilesei. L =9,3 km;
- DV20** – sat Izbicioara – Drumul Negrilesei. L= 3,5 km;
- DV21** - Drumul Mogoșului - Poiana Narciselor L= 2.4 km;
- DV22** - Pârâul Bisericii - Butura. L = 3,4 km;
- DV23**– sat Valea Sesii – sat Jurcuiesti. L = 3,2 km;
- DV24**– sat Valea Abruzel – sat Valea Sesii. L = 2,8 km;
- DV25** – sat Valeni – sat Bisericiani. L = 1,9 km;
- DV26** – sat Coleșeni – sat Măgura. L = 1,6 km;
- DV27** – sat Lupulești – sat Valea Albă.L = 0,85 km;
- DV28** – sat Valea Alba – Grâul bun. L = 2,7 km;
- DV29** – sat Valea Cerbului - Bordei.L = 4,8 km;
- DV30** – sat Bucium – sat Valea Sesii. L = 1,9 km;

b). *Gradul în care planul sau programul influențează alte planuri și programe, inclusiv pe cele în care se integrează sau care derivă din ele:*

Planul Urbanistic General Bucium este corelat cu planurile și strategiile de acțiune de mediu al Planului de Amenajarea Teritoriului Județean (PATJ) al jud. Alba.

c). *Relevanța planului sau programului în/ pentru integrarea considerațiilor de mediu, mai ales din perspectiva promovării dezvoltării durabile:*

Corelarea planificării de amenajare a teritoriului și urbanism cu cea de mediu reprezintă una din modalitățile de implementare a principiilor și a elementelor strategice, o evaluare corespunzătoare a integrării acestora fiind necesară.

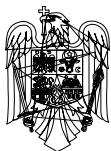
PLANUL URBANISTIC GENERAL ȘI REGULAMENT LOCAL DE URBANISM al comunei Bucium, trebuie să asigure respectarea cerințelor OUG 195/2005 privind protecția mediului.

d). *Probleme de mediu relevante pentru plan sau program;*

Având în vedere criteriile pentru determinarea efectelor semnificative asupra mediului cuprinse în Anexa nr 1 a HG 1076/2004 se considera ca planul se încadrează în lista planurilor care necesită evaluare de mediu și se adoptă cu aviz de mediu și de asemenea planul pregătește cadrul pentru emiterea unor viitoare acorduri de mediu.

e). *Relevanța planului sau programului pentru implementarea legislației naționale și comunitare de mediu s-au luat în considerare prevederile:*





Agenția pentru Protecția Mediului Alba

ACTUALIZARE PLAN URBANISTIC GENERAL ȘI REGULAMENT LOCAL DE URBANISM COMUNA BUCIUM, va trebui să asigure respectarea angajamentelor asumate de România prin planurile de implementare a directivelor comunitare, transpuse în legislația română. Se impune evaluarea prevederilor planului în raport cu aceste cerințe.

2. Caracteristicile efectelor și ale zonei posibil a fi afectate cu privire, în special, la:

a) probabilitatea, durata, frecvența și reversibilitatea efectelor ;

Efect semnificativ, având în vedere obiectivele proiectului de plan propuse prin acesta.

b) natura cumulativă a efectelor ;

Nu este cazul.

c) natura transfrontieră a efectelor ;

Nu este cazul.

d) riscul pentru sănătatea umană sau pentru mediu (de exemplu, datorită accidentelor) ;

Efect semnificativ, având în vedere obiectivele existente pe amplasamentul planului.

e) mărimea și spațialitatea efectelor (zona geografică și mărimea populației potențial afectate) ;

Propunerile privind extinderile limitelor intravilanului cuprind zone pentru:

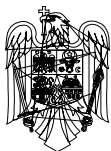
- funcțiuni mixte;
- funcțiuni rezidențiale;
- unități turistice și de agrement;
- pentru comerț și societăți cu activitate nepoluantă;
- cai de comunicații;
- echipare edilitară.

Creșterea suprafețelor pe zone funcționale, prin perspectivele modificării intravilanului, se prezintă în bilanțul teritorial ce urmează:

BILANȚ TERITORIAL COMUNA BUCIUM

ZONE FUNCTIONALE	EXISTENT		PROPUS	
	ha	%	ha	%
ZONA PENTRU LOCUINTE	396,26	86,63	441,59	87,39
ZONA PENTRU INSTITUTII PUBLICE	3,71	0,81	4,28	0,85
ZONA PENTRU SERVICII	3,80	0,83	6,80	1,35
ZONA PENTRU UNITATI INDUSTRIALE, DEPOZITE	0,86	0,20	-	-
ZONA PENTRU UNITATI AGRICOLE	0,29	0,06	-	-
ZONA PENTRU SPATII PLANTATE, SPORT, AGREMENT	17,57	3,84	16,83	3,32
GOSPODARIRE COMUNALA, CIMITIRE	2,80	0,61	2,80	0,55
CAI DE COMUNICATIE RUTIERA SI AMENAJARI AFERENTE	31,12	6,80	33,03	6,54
ZONA CU DESTINATIE SPECIALA	0,99	0,22	-	-





Agenția pentru Protecția Mediului Alba

TOTAL INTRAVILAN	457,40	100	505.32	100
-------------------------	---------------	------------	---------------	------------

Localitatea Bucium

ZONE FUNCTIONALE	EXISTENT		PROPUS	
	ha	%	ha	%
ZONA PENTRU LOCUINTE, din care:	23,92	79,05	27,86	81,34
- ZONA PENTRU LOCUINTE INDIVIDUALE	21,98	72,64	27,80	81,17
- ZONA PENTRU CASE DE VACANTA	1,94	6,41	-	-
- ZONA PENTRU LOCUINTE COLECTIVE	-	-	0,06	0,17
ZONA PENTRU INSTITUTII PUBLICE	1,18	3,91	1,12	3,27
ZONA PENTRU SERVICII	1,32	4,34	1,32	3,86
UNITATI AGRICOLE, INDUSTRIALE, DEPOZITE	0,29	0,96	-	-
ZONA PENTRU SPATII VERZI, SPORT, AGREMENT	0,74	2,44	0,74	2,16
GOSPODARIRE COMUNALA, CIMITIRE	0,26	0,85	0,26	0,76
CAI DE COMUNICATIE RUTIERA SI AMENAJARI AFERENTE	2,55	8,43	12,95	8,62
TOTAL INTRAVILAN	30,26	100	34,25	100

Sat Anghelești

ZONE FUNCTIONALE	EXISTENT		PROPUS	
	ha	%	ha	%
ZONA PENTRU LOCUINTE	3,56	98,61	11,36	98,10
ZONA CAI DE COMUNICATIE RUTIERA SI AMENAJARI AFERENTE	0,05	1,39	0,22	1,90
TOTAL INTRAVILAN	3,61	100	11,58	100

Sat Bisericani

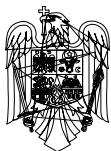


ZONE FUNCTIONALE	EXISTENT	PROPUS
------------------	----------	--------

AGENȚIA PENTRU PROTECȚIA MEDIULUI ALBA

Strada Lalelelor nr. 7B, Alba Iulia, județul Alba, Cod Postal 510217

E-mail: office@apmab.anpm.ro; Telefon 0258.813290; 0258.833780 / Fax 0258.813248;



Agenția pentru Protecția Mediului Alba

	ha	%	ha	%
ZONA PENTRU LOCUINTE	9,01	88,00	10,56	89,04
ZONA PENTRU INSTITUTII PUBLICE SI SERVICII	0,36	3,51	0,36	3,03
ZONA PENTRU GOSPODARIRE COMUNALA, CIMITIRE	0,49	4,78	0,49	4,13
ZONA CAI DE COMUNICATIE RUTIERA SI AMENAJARI AFERENTE	0,38	3,71	0,45	3,80
TOTAL INTRAVILAN	10,24	100	11,86	100

Sat Bucium sat

ZONE FUNCTIONALE	EXISTENT		PROPUS	
	ha	%	ha	%
ZONA PENTRU LOCUINTE	37,37	83,27	39,81	82,01
ZONA PENTRU INSTITUTII PUBLICE	0,83	1,85	1,46	3,01
ZONA PENTRU SERVICII	0,87	1,94	0,87	1,79
ZONA PENTRU SPATII VERZI, SPORT, AGREMENT	2,50	5,57	2,50	5,15
ZONA PENTRU GOSPODARIRE COMUNALA, CIMITIRE	0,63	1,40	0,63	1,30
ZONA PENTRU CAI DE COMUNICATIE SI AMENAJARI AFERENTE	2,68	5,97	3,27	6,74
TOTAL INTRAVILAN	44,88	100	48,54	100

Sat Cerbu

ZONE FUNCTIONALE	EXISTENT		PROPUS	
	ha	%	ha	%
ZONA PENTRU LOCUINTE	25,01	83,87	24,78	83,72
ZONA PENTRU INSTITUTII PUBLICE	0,27	0,91	0,27	0,91
ZONA PENTRU SERVICII	0,69	2,31	0,69	2,33
ZONA PENTRU SPATII VERZI, SPORT, AGREMENT, APE	1,37	4,59	1,37	4,63
ZONA PENTRU GOSPODARIRE COMUNALA, CIMITIRE	0,61	2,05	0,61	2,06





Agenția pentru Protecția Mediului Alba

ZONE FUNCTIONALE	EXISTENT		PROPUS	
	ha	%	ha	%
ZONA PENTRU CAI DE COMUNICATIE SI AMENAJARI AFERENTE	1,87	6,27	1,88	6,35
TOTAL INTRAVILAN	29,82	100	29,60	100

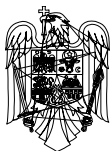
Sat Ciuculești

ZONE FUNCTIONALE	EXISTENT		PROPUS	
	ha	%	ha	%
ZONA PENTRU LOCUINTE, din care:	15,37	89,05	19,78	90,36
- ZONA PENTRU LOCUINTE INDIVIDUALE	15,37	89,05	19,78	90,36
- ZONA PENTRU CASE DE VACANTA	-	-	5,06	23,12
ZONA PENTRU INSTITUTII PUBLICE	0,08	0,46	0,08	0,37
ZONA PENTRU SPATII VERZI, SPORT, AGREMENT, APE	0,35	2,03	0,35	1,60
ZONA PENTRU GOSPODARIRE COMUNALA, CIMITIRE	0,12	0,70	0,12	0,55
ZONA PENTRU CAI DE COMUNICATIE SI AMENAJARI AFERENTE	1,34	7,76	1,56	7,13
TOTAL INTRAVILAN	17,26	100	21,89	100

Sat Coleșeni

ZONE FUNCTIONALE	EXISTENT		PROPUS	
	ha	%	ha	%
ZONA PENTRU LOCUINTE	11,09	80,54	11,28	80,80
ZONA PENTRU SPATII VERZI, SPORT, AGREMENT, APE	0,91	6,61	0,91	6,52
ZONA PENTRU CAI DE COMUNICATIE SI AMENAJARI AFERENTE	1,77	12,85	1,77	12,68
TOTAL INTRAVILAN	13,77	100	13,96	100





Agenția pentru Protecția Mediului Alba

Sat Dogărești

ZONE FUNCTIONALE	EXISTENT		PROPUS	
	ha	%	ha	%
ZONA PENTRU LOCUINTE	1,31	94,24	3,53	96,19
ZONA PENTRU CAI DE COMUNICATIE SI AMENAJARI AFERENTE	0,08	5,76	0,14	3,81
TOTAL INTRAVILAN	1,39	100	3.67	100

Sat Ferești

ZONE FUNCTIONALE	EXISTENT		PROPUS	
	ha	%	ha	%
ZONA PENTRU LOCUINTE	4.28	95.32	4.83	96.60
ZONA PENTRU CAI DE COMUNICATIE SI AMENAJARI AFERENTE	0.21	4.68	0.17	3.40
TOTAL INTRAVILAN	4.49	100	5.00	100

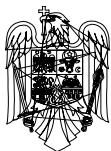
Sat Florești

ZONE FUNCTIONALE	EXISTENT		PROPUS	
	ha	%	ha	%
ZONA PENTRU LOCUINTE	3.73	96.63	3.58	96.76
ZONA PENTRU SPATII VERZI, SPORT, AGREMENT, APE	0.05	1.30	0.08	2.16
ZONA PENTRU CAI DE COMUNICATIE SI AMENAJARI AFERENTE	0.08	2.07	0.04	1.08
TOTAL INTRAVILAN	3.86	100	3.7	100

Sat Gura Izbitei

ZONE FUNCTIONALE	EXISTENT		PROPUS	
	ha	%	ha	%
ZONA PENTRU LOCUINTE	2.86	76.27	3.20	78.24
ZONA PENTRU INSTITUTII PUBLICE	0.35	9.33	0.35	8.56





Agenția pentru Protecția Mediului Alba

ZONA PENTRU SPATII VERZI, SPORT, AGREMENT, APE	0.19	5.07	0.29	7.09
ZONA PENTRU CAI DE COMUNICATIE SI AMENAJARI AFERENTE	0.35	9.33	0.25	6.11
TOTAL INTRAVILAN	3.75	100	4.09	100

Sat Helești


ZONE FUNCTIONALE	EXISTENT		PROPUS	
	ha	%	ha	%
ZONA PENTRU LOCUINTE	3.71	84.70	3.71	84.70
ZONA PENTRU SPATII VERZI, SPORT, AGREMENT, APE	0.18	4.11	0.18	4.11
ZONA PENTRU CAI DE COMUNICATIE SI AMENAJARI AFERENTE	0.49	11.19	0.49	11.19
TOTAL INTRAVILAN	4.38	100	4.38	100

Sat Izbicioara

ZONE FUNCTIONALE	EXISTENT		PROPUS	
	ha	%	ha	%
ZONA PENTRU LOCUINTE	2.49	40.89	1.88	44.65
ZONA INDUSTRIALA	0.86	14.12	-	-
ZONA PENTRU SERVICII	-	-	1.85	43.94
ZONA DE PROTECTIE A EXPLOATARILOR	1,17	19,21	-	-
ZONA PENTRU SPATII PLANTATE, SPORT, AGREMENT, APE	0,10	1,64	0.10	2,37
ZONA PENTRU CAI DE COMUNICATIE SI AMENAJARI AFERENTE	0.48	7.88	0.38	9.03
ZONA SPECIALA	0.99	16.26	-	-
TOTAL INTRAVILAN	6.09	100	4.21	100

Sat Izbita





Agenția pentru Protecția Mediului Alba

ZONE FUNCTIONALE	EXISTENT		PROPUS	
	ha	%	ha	%
ZONA PENTRU LOCUINTE	7.23	76.67	7.23	76.67
ZONA PENTRU INSTITUTII PUBLICE	0.26	2.76	0.26	2.76
ZONA PENTRU SPATII VERZI, SPORT, AGREMENT, APE	0.65	6.89	0.65	6.89
ZONA PENTRU GOSPODARIRE COMUNALA, CIMITIRE	0.12	1.27	0.12	1.27
ZONA PENTRU CAI DE COMUNICATIE SI AMENAJARI AFERENTE	1.11	11.77	1.11	11.77
ZONA PENTRU SERVICII	0.06	0.64	0.06	0.64
TOTAL INTRAVILAN	9.43	100	9.43	100

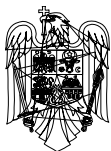
Sat Jurculești

ZONE FUNCTIONALE	EXISTENT		PROPUS	
	ha	%	ha	%
ZONA PENTRU LOCUINTE	2.79	88.85	3.12	89.91
ZONA PENTRU CAI DE COMUNICATIE SI AMENAJARI AFERENTE	0.35	11.15	0.35	10.09
TOTAL INTRAVILAN	3.14	100	3.47	100

Sat Lupulești

ZONE FUNCTIONALE	EXISTENT		PROPUS	
	ha	%	ha	%
ZONA PENTRU LOCUINTE	9.72	81.75	9.98	80.74
ZONA PENTRU SPATII VERZI, SPORT, AGREMENT, APE	1.09	9.17	1.09	8.82
ZONA PENTRU CAI DE COMUNICATIE SI AMENAJARI AFERENTE	1.08	9.08	1.08	8,74
ZONA PENTRU ECHIPARE TEHNICO-EDILITARA	-	-	0,21	1,70
TOTAL INTRAVILAN	11.89	100	12.36	100





Agenția pentru Protecția Mediului Alba

Sat Măgura

ZONE FUNCTIONALE	EXISTENT		PROPUS	
	ha	%	ha	%
ZONA PENTRU LOCUINTE	3.22	89.45	4.51	92.04
ZONA PENTRU SPATII VERZI, SPORT, AGREMENT, APE	0.18	5,00	0.25	5.10
ZONA PENTRU CAI DE COMUNICATIE SI AMENAJARI AFERENTE	0.20	5,55	0.14	2.86
TOTAL INTRAVILAN	3.60	100	4.9	100

Sat Muntari

ZONE FUNCTIONALE	EXISTENT		PROPUS	
	ha	%	ha	%
ZONA PENTRU LOCUINTE	3.49	93.57	3.49	93.57
ZONA PENTRU SPATII PLANTATE, SPORT, AGREMENT, APE	0.08	2.14	0.08	2.14
ZONA PENTRU CAI DE COMUNICATIE SI AMENAJARI AFERENTE	0.16	4.29	0.16	4.29
TOTAL INTRAVILAN	3.73	100	3.73	100

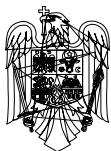
Sat Petreni

ZONE FUNCTIONALE	EXISTENT		PROPUS	
	ha	%	ha	%
ZONA PENTRU LOCUINTE	2.09	95.00	2.39	95,60
ZONA PENTRU SPATII PLANTATE, SPORT, AGREMENT, APE	0.06	2.73	0.06	2,40
ZONA PENTRU CAI DE COMUNICATIE SI AMENAJARI AFERENTE	0.05	2.27	0.05	2,00
TOTAL INTRAVILAN	2.2	100	2.5	100

Sat Poiana

ZONE FUNCTIONALE	EXISTENT	PROPUS
------------------	----------	--------





Agenția pentru Protecția Mediului Alba

	ha	%	ha	%
ZONA PENTRU LOCUINTE	9.05	93.01	10.10	92.83
ZONA PENTRU SPATII VERZI, SPORT, AGREMENT, APE	0.11	1.13	0.11	1.01
ZONA PENTRU CAI DE COMUNICATIE SI AMENAJARI AFERENTE	0.57	5.86	0.67	6.16
TOTAL INTRAVILAN	9.73	100	10.88	100

Sat Poieni

ZONE FUNCTIONALE	EXISTENT		PROPUS	
	ha	%	ha	%
ZONA PENTRU LOCUINTE	15.55	79.78	15.55	79.78
ZONA PENTRU INSTITUTII PUBLICE	0.38	1.95	0.38	1.95
ZONA PENTRU SPATII VERZI, SPORT, AGREMENT, APE	0.88	4.52	0.88	4.52
ZONA PENTRU GOSPODARIRE COMUNALA, CIMITIRE	0.57	2.92	0.57	2.92
ZONA PENTRU CAI DE COMUNICATIE SI AMENAJARI AFERENTE	1.88	9.64	1.76	9.03
ZONA PENTRU SERVICII	0.23	1.18	0.35	1.79
TOTAL INTRAVILAN	19.49	100	19.49	100

Sat Sîlnișoara

ZONE FUNCTIONALE	EXISTENT		PROPUS	
	ha	%	ha	%
ZONA PENTRU LOCUINTE	8.55	86.71	9.14	95.71
ZONA PENTRU CAI DE COMUNICATIE SI AMENAJARI AFERENTE	1.31	13.29	0.41	4.29
TOTAL INTRAVILAN	9.86	100	9.55	100

Sat Valea Abruzel

ZONE FUNCTIONALE	EXISTENT	PROPUS
------------------	----------	--------





Agenția pentru Protecția Mediului Alba

	ha	%	ha	%
ZONA PENTRU LOCUINTE	26.64	88.21	32.81	88.24
ZONA PENTRU SPATII VERZI, SPORT, AGREMENT, APE	1.12	3.71	1.48	3.98
ZONA PENTRU CAI DE COMUNICATIE SI AMENAJARI AFERENTE	2.11	6.99	2.56	6.89
ZONA PENTRU SERVICII	0.33	1.09	0.33	0.89
TOTAL INTRAVILAN	30.20	100	37.18	100

Sat Valea Alba

ZONE FUNCTIONALE	EXISTENT		PROPUS	
	ha	%	ha	%
ZONA PENTRU LOCUINTE	15.52	80.75	21.41	82.92
ZONA PENTRU SPATII VERZI, SPORT, AGREMENT, APE	1.23	6.40	1.23	4.76
ZONA PENTRU CAI DE COMUNICATIE SI AMENAJARI AFERENTE	2.3	11.97	3.01	11.66
ZONA PENTRU SERVICII	0.17	0.88	0.17	0.66
TOTAL INTRAVILAN	19.22	100	25.82	100

Sat Valea Cerbului

ZONE FUNCTIONALE	EXISTENT		PROPUS	
	ha	%	ha	%
ZONA PENTRU LOCUINTE	8.71	84.98	9.05	84.18
ZONA PENTRU SPATII PLANTATE, APE	0.48	4.68	0.48	4.47
ZONA PENTRU CAI DE COMUNICATII SI AMENAJARI AFERENTE	1.06	10.34	1.22	11.35
ZONA CONSTRUCTII AFERENTE LUC. TEHNICO-EDILITARA	-	-	0,16	1,49
TOTAL INTRAVILAN	10.25	100	10.75	100

Sat Valea Negrilesii

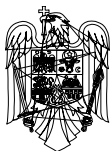


ZONE FUNCTIONALE	EXISTENT	PROPUS
------------------	----------	--------

AGENȚIA PENTRU PROTECȚIA MEDIULUI ALBA

Strada Lalelelor nr. 7B, Alba Iulia, județul Alba, Cod Postal 510217

E-mail: office@apmab.anpm.ro; Telefon 0258.813290; 0258.833780 / Fax 0258.813248;



Agenția pentru Protecția Mediului Alba

	ha	%	ha	%
ZONA PENTRU LOCUINTE, din care:	27.81	92.24	28,74	88,89
LOCIUNTE INDIVIDUALE	27,18	90,15	28,74	88,89
ZONA CASE DE VACANTA	0,63	2,09	-	-
ZONA PENTRU SPATII VPLANTATE, SPORT, AGREMENT, APE	1.04	3.45	1.04	3,22
ZONA PENTRU CAI DE COMUNICATIE SI AMENAJARI AFERENTE	1.17	3.88	1,24	3.83
ZONA PENTRU SERVICII	0.13	0.43	1.15	3.56
ZONA CONSTRUCTII AFERENTE LUC. TEHNICO-EDILITARA	-	-	0,16	0,50
TOTAL INTRAVILAN	30.15	100	32,33	100

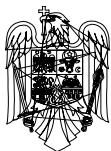
Sat Valea Poienii

ZONE FUNCTIONALE	EXISTENT		PROPUS	
	ha	%	ha	%
ZONA PENTRU LOCUINTE,din care:	12.63	89.13	12.84	90.61
LOCIUNTE INDIVIDUALE	9,58	67,61	12,48	88,07
ZONA CASE DE VACANTA	3,05	21,52	0,36	2,54
ZONA PENTRU SPATII PLANTATE, SPORT, AGREMENT, APE	0.61	4.30	0.5	3.53
ZONA PENTRU CAI DE COMUNICATIE SI AMENAJARI AFERENTE	0.93	6.56	0.83	5.86
TOTAL INTRAVILAN	14.17	100	14.17	100

Sat Valea Șesii

ZONE FUNCTIONALE	EXISTENT		PROPUS	
	ha	%	ha	%
ZONA PENTRU LOCUINTE	81.84	94.57	82.54	94.64





Agenția pentru Protecția Mediului Alba

ZONE FUNCTIONALE	EXISTENT		PROPUS	
	ha	%	ha	%
LOCUINTE INDIVIDUALE	45,54	52,62	45,36	52,01
ZONA CASE DE VACANTA	36,30	41,95	37,18	42,63
ZONA PENTRU SPATII PLANTATE,SPORT, AGREMENT APE	1,34	1,55	1,34	1,54
ZONA PENTRU CAI DE COMUNICATIE SI AMENAJARI AFERENTE	3,36	3,88	3,33	3,82
TOTAL INTRAVILAN	86.54	100	87.21	100

Sat Văleni

ZONE FUNCTIONALE	EXISTENT		PROPUS	
	ha	%	ha	%
ZONA PENTRU LOCUINTE	4.55	81.83	5.17	83.66
ZONA PENTRU SPATII PLANTATE, SPORT, AGREMENT, APE	0.30	5.40	0.30	4.85
ZONA PENTRU CAI DE COMUNICATIE SI AMENAJARI AFERENTE	0.71	12.77	0.71	11.49
TOTAL INTRAVILAN	5.56	100	6.18	100

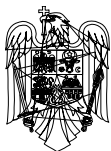
Sat Vâlcea

ZONE FUNCTIONALE	EXISTENT		PROPUS	
	ha	%	ha	%
ZONA PENTRU LOCUINTE	13.16	91.13	13.16	91.13
ZONA PENTRU SPATII PLANTATE, SPORT, AGREMENT, APE	0.82	5.68	0.82	5.68
ZONA PENTRU CAI DE COMUNICATIE SI AMENAJARI AFERENTE	0.46	3.19	0.46	3.19
TOTAL INTRAVILAN	14.44	100	14.44	100

f) valoarea și vulnerabilitatea arealului posibil a fi afectat, date de:

(i) caracteristicile naturale speciale sau patrimoniul cultural- nu este cazul;





Agenția pentru Protecția Mediului Alba

(ii) depășirea standardelor sau a valorilor limită de calitate a mediului- Implementarea planului ar putea conduce la depășirea standardelor sau a valorilor limita de calitate a mediului(pot fi afectati factorii de mediu apa, aer, sol, peisajul zonei);

(iii) folosirea terenului în mod intensiv- Planul conduce la schimbarea definitiva a categoriei de folosinta a terenului, care se va folosi în mod intensiv;

g) efectele asupra zonelor sau peisajelor care au un statut de protejare recunoscut pe plan național, comunitar sau internațional.

Pe raza administrativă a comunei Bucium este localizat situl de interes comunitar ROSCI 0253 Trascău.

Obligațiile titularului:

- Se va notifica Agenția pentru Protecția Mediului Alba în situația în care intervin modificări de fond care au stat la baza emiterii prezentei decizii.
- **Procedura de evaluare de mediu derulată în conformitate cu prevederile HG 1076/2004.**
- Notificarea pentru declanșarea etapei de încadrare înregistrată cu nr. 9512/13.11.2013
- Proces verbal al ședinței CSC din 05.12.2013
- Adresa APM Alba nr 9512-05.12.2013 privind decizia de încadrare și necesitatea mediatizării anunțului public de încadrare a proiectului, anexarea avizului administratorului site-ului ROSCI 01253 Trascau
- Adresele beneficiarului nr 10247-09.12.2013 privind anunțul public de încadrare,

Informarea și participarea publicului la procedura de evaluare de mediu

Agenția pentru Protecția Mediului Alba a asigurat accesul liber al publicului la informație prin:

- Anunțurile publicate de Comuna Bucium, în ziarul Informatia în data 13.11.2013 și data de 16.11.2013 privind depunerea notificării în vederea obținerii avizului de mediu
- Documentația de susținere a solicitării a fost accesibilă spre consultare de către public pe toată durata derulării procedurii de reglementare la sediul Agenției pentru protecția Mediului Alba, **Comuna Bucium** și pe pagina de internet a APM Alba.
- Anunțul public privind luarea deciziei etapei de încadrare a fost publicat în ziarul Unirea în data de 09.12.2013 și pe pagina de internet a APM Alba
- Draftul deciziei etapei de încadrare a fost afișat pe pagina de internet a APM Alba
- Precizăm că nu au existat comentarii-contestații din partea publicului interesat-potențial afectat pe parcursul procedurii de reglementare

Prezenta decizie poate fi contestată în conformitate cu prevederile Legii contenciosului administrativ nr 54/2004, cu modificările și completările ulterioare.

DIRECTOR EXECUTIV,

Mihaiela DEHELEAN - MIH

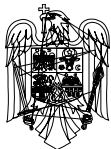


**ȘEF SERVICIU AVIZE,
ACORDURI, AUTORIZAȚII**

AGENȚIA PENTRU PROTECȚIA MEDIULUI ALBA

Strada Lalelelor nr. 7B, Alba Iulia, județul Alba, Cod Postal 510217

E-mail: office@apmab.anpm.ro; Telefon 0258.813290; 0258.833780 / Fax 0258.813248;



Agenția pentru Protecția Mediului Alba

Doina BĂRBAT

ÎNTOCMIT: Delia STĂNESCU

